

ИЗОБРАЖЕНИЕ ДОРОЖНЫХ ЗНАКОВ

§1. Предупреждающие знаки



1.1

Железнодорожный
переезд
со шлагбаумом



1.2

Железнодорожный
переезд
без шлагбаума



1.3.1

Однопутная
железная
дорога



1.3.2

Многопутная
железная
дорога



1.4.1



1.4.2



1.4.3



1.4.4



1.4.5



1.4.6

Приближение к железнодорожному переезду



1.5

Пересечение
с трамвайной
линией



1.6

Конец дороги с
усовершенствованным
покрытием



1.7

Пересечение
с круговым
движением



1.8

Светофорное
регулирование



1.9

Разводной мост
или паромная
переправа



1.10

Выезд на
набережную



1.11.1

Опасный поворот



1.11.2



1.12.1

Опасные повороты



1.12.2



1.13

Крутой спуск



1.14

Крутой подъем



1.15

Скользкая дорога



1.16.1

Искусственная
неровность



1.16.2



1.16.3

Неровная дорога



1.16.4



1.17

Выброс щебня



1.18.1



1.18.2



1.18.3



1.18.4



1.18.5



1.18.6

Сужение дороги



1.19.1
Двустороннее движение



1.19.2



1.20
Впереди
пешеходный переход



1.21
Дети



1.22
Пересечение
с велосипедной
дорожкой



1.23
Дорожные
работы



1.24
Перегон
скота



1.25
Дикие
животные



1.26
Падение
камней



1.27
Боковой
ветер



1.28
Низколетящие
самолеты



1.29
Аварийно-опасный
участок



1.30
Прочие опасности



1.31.1



1.31.2



1.31.3



1.31.4



1.31.5

Направление поворота



1.32
Опасная обочина



1.33
Гололедица



1.34
Затор на дороге



1.35
Сезонные миграции
земноводных

§2. Знаки приоритета



2.1
Главная
дорога



2.2
Конец
главной
дороги



2.3.1
Пересечение
со второстепенной
дорогой



2.3.2
Примыкание
второстепенной
дороги



2.3.3



2.3.4
Пересечение
равнозначных дорог



2.4
Уступить
дорогу



2.5
Движение
без остановки
запрещено



2.6.1
Преимущество
встречного движения



2.6.2



2.7
Преимущество
перед встречным
движением

§3. Запрещающие знаки



3.1
Въезд
запрещен



3.2
Движение
запрещено



3.3
Движение
механических
транспортных
средств запрещено



3.4
Движение
грузовых
автомобилей
запрещено



3.5
Движение
мотоциклов
запрещено



3.6
Движение
тракторов
запрещено



3.7
Движение
с прицепом
запрещено



3.8
Движение
гужевых транспортных
средств запрещено



3.9
Движение
велосипедов
запрещено



3.10
Движение
пешеходов
запрещено



3.11.1

Ограничение массы



3.11.2



3.12.1

Ограничение
нагрузки на ось



3.12.2



3.13
Ограничение
высоты



3.14

Ограничение
ширины



3.15.1

Ограничение длины



3.15.2



3.16
Ограничение
минимальной
дистанции



3.17.1
Таможня



3.17.2
Опасность



3.18.1
Поворот
направо
запрещен



3.18.2
Поворот
налево
запрещен



3.19
Разворот
запрещен



3.20.1

Обгон запрещен



3.20.2



3.20.3



3.21.1

Конец зоны
запрещения обгона



3.21.2



3.22

Обгон грузовым
автомобилям запрещен



3.23

Конец зоны
запрещения обгона
грузовым автомобилям



3.24.1

Ограничение
максимальной скорости



3.24.2



3.25.1

Конец зоны ограничения
максимальной скорости



3.25.2



3.26

Подача звукового
сигнала запрещена



3.27

Остановка
запрещена



3.28

Стоянка
запрещена



3.29

Стоянка запрещена
по нечетным
числам месяца



3.30

Стоянка запрещена
по четным
числам месяца



3.31

Конец зоны
всех ограничений



3.32

Движение транспортных
средств с опасными
грузами запрещено

§4. Предписывающие знаки



4.1.1
Движение
прямо



4.1.2
Движение
направо



4.1.3
Движение
налево



4.1.4
Движение
прямо или
направо



4.1.5
Движение
прямо или
налево



4.1.6
Движение
направо или
налево



4.2.1
Объезд
препятствия
справа



4.2.2
Объезд
препятствия
слева



4.2.3
Объезд препятствия
справа или слева



4.3
Круговое
движение



4.4
Движение
легковых
автомобилей



4.5.1
Велосипедная
дорожка



4.5.2
Конец
велосипедной
дорожки



4.6.1
Пешеходная
дорожка



4.6.2
Конец
пешеходной
дорожки



4.7
Ограничение
минимальной
скорости



4.8
Конец зоны
ограничения
минимальной
скорости



4.9.1



4.9.2



4.9.3

Направление движения транспортных
средств с опасными грузами



4.10.1
Дорожка
для всадников



4.10.2
Конец дорожки
для всадников

§5. Информационно-указательные знаки



5.1

Автомостраль



5.2

Конец
автомострали



5.3

Дорога для
автомобилей



5.4

Конец дороги
для автомобилей



5.5

Дорога
с односторонним
движением



5.6

Конец дороги
с односторонним
движением



5.7.1

Выезд на дорогу
с односторонним движением



5.7.2



5.8.1

Направления движения
по полосам



5.8.2

Направление движения по полосе



5.8.3

Начало полосы



5.8.4



5.8.5

Конец полосы



5.8.6



5.8.7

Направление движения по полосам

5.8.8



5.9.1

Полоса для
маршрутных
транспортных
средств



5.9.2

Конец полосы
для маршрутных
транспортных
средств



5.10.1

Дорога с полосой
для маршрутных
транспортных
средств



5.10.2

Выезд на дорогу с полосой
для маршрутных транспортных
средств



5.10.3



5.10.4

Конец дороги
с полосой для
маршрутных
транспортных
средств



5.11.1
Место для разворота



5.11.2
Зона для разворота



5.12.1
Остановочный пункт автобуса и (или) троллейбуса



5.12.2
Место остановки автобуса и (или) троллейбуса



5.13.1
Остановочный пункт трамвая



5.13.2
Место остановки трамвая



5.14.1
Остановочный пункт экспресс-маршрута



5.14.2
Место стоянки такси



5.15
Место стоянки



5.16.1
Пешеходный переход



5.16.2



5.17.1
Подземный пешеходный переход



5.17.2



5.17.3
Надземный пешеходный переход



5.17.4



5.18.1
Рекомендуемая скорость



5.18.2
Конец действия знака "Рекомендуемая скорость"




5.19.1



5.19.2
Тупик



5.19.3



5.20.1

Предварительный указатель направлений



5.20.2
Предварительный указатель направлений




5.20.3
Схема движения



5.21.1
Указатель направления



5.21.2
Указатель направлений



5.22.1

Начало населенного пункта



5.22.2



5.24

Начало
границы
населенного
пункта



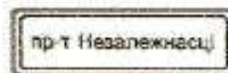
5.25

Конец
границы
населенного
пункта



5.26.1

Наименование
объекта



5.26.2



5.27

Указатель
расстояний



5.28

Кило-
метровый
знак



5.23.1

Конец населенного пункта



5.23.2



5.30.1



5.30.2



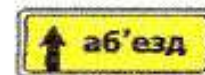
5.30.3

Направление движения
грузовых автомобилей

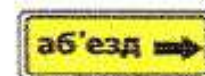


5.31


Схема
объезда



5.32.1



5.32.2



5.32.3

Направление объезда



5.29.1

Номер дороги




5.29.2



5.29.3

Номер и
направление
дороги



5.34.1

Предварительный указатель
перестроения на другую
проезжую часть



5.34.2



5.35

Реверсивное
движение



5.36

Конец
реверсивного с реверсивным
движения



5.37

Выезд на дорогу
с реверсивным
движением



5.38

Жилая
зона



5.39

Конец
жилой зоны



5.40

Пешеходная
зона



5.41

Конец
пешеходной
зоны



5.33

Стоп-линия

§6. Знаки сервиса



6.1
Пункт первой
медицинской
помощи



6.2
Больница



6.3.1



6.3.2



6.3.3

Автозаправочная станция



6.4

Техническое
обслуживание
автомобилей



6.5

Мойка
автомобилей



6.6
Телефон



6.7
Пункт питания



6.8
Питьевая вода



6.9
Гостиница
или мотель



6.10
Кемпинг



6.11
Место отдыха



6.12.1
Милиция



6.12.2
ГАИ



6.13
Туалет



6.14
Пункт контроля
автомобильных
перевозок



6.15
Достопримечательность

§7. Знаки дополнительной информации (таблички)

